

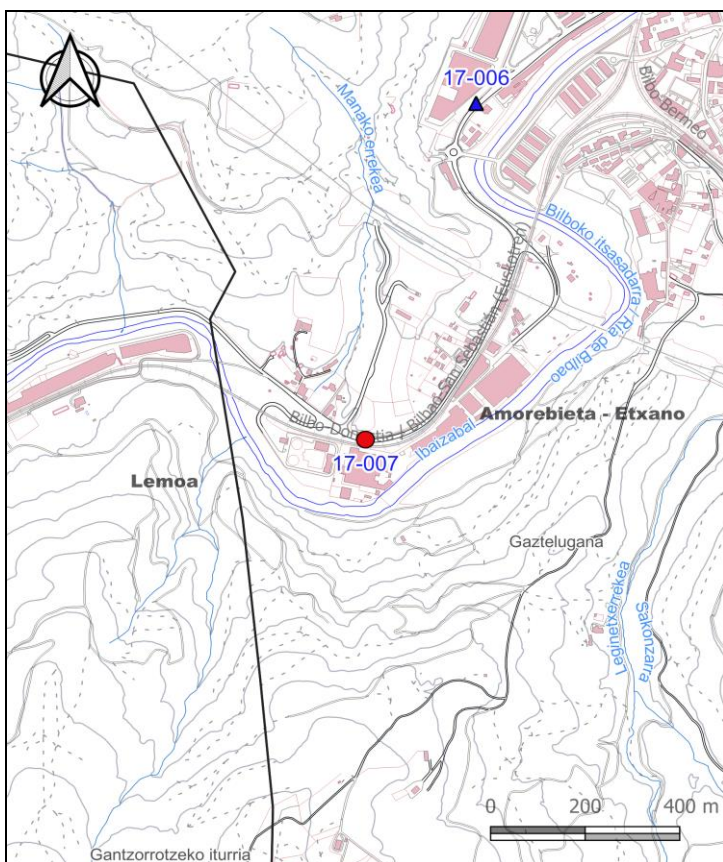
BIZKAIKO AZPIEGITURA GEODESIKOA
INFRAESTRUCTURA GEODESICA DE BIZKAIA

SORTUTAKO AIPAMENA / RESEÑA GENERADA: 2023/12		ORDEZTUTAKO AIPAMENA / SUSTITUYE RESEÑA: 2022/12
ILTZEA/CLAVO	KOKAPENA / UBICACIÓN: Amorebieta-Etxano	INSTALAKETA / INSTALADO: 2017/10 BERRIKUSKETA / REVISADO: 2017/10
17-007	BI-635 errepideko 20+400 p.k.-an kokatutako iltze bertikala, p.k.-en norabidean ezker ertzean, Sarriopapel lantokiaren parean eta AHT-ren larrialdi irteeratik gertuko hormigoizko gainazalena. Clavo vertical situado en la carretera BI-635 en el p.k. 20+400, en el lado izquierdo en sentido de los p.k., en frente de los pabellones de Sarriopapel y cerca de la salida de emergencia del TAV, en el bordillo de hormigón.	
SEINALE MOTA / TIPO DE SEÑAL: GNSS/NAP	JABEA / PROPIETARIO: BFA / DFB	UDALERRIA / MUNICIPIO: Amorebieta-Etxano

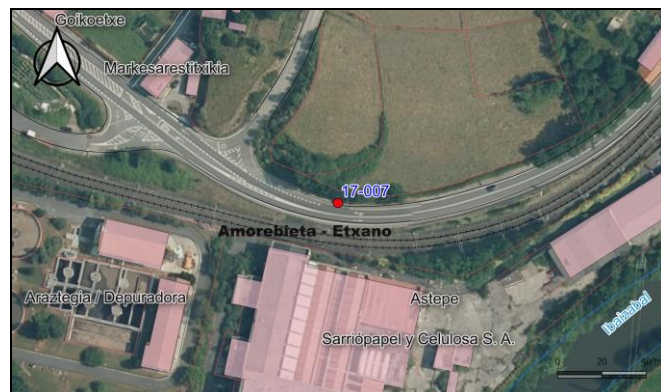
Koordenatuak / Coordenadas

ETRS89* (1989.0) *Z. Altamimi et al, ITRFxx->ETRS89 .http://lareg.ensg.ign.fr		
Kartesiarrak/Cartesianas X (m.) = 4650686.392 Y (m.) = -222968.660 Z (m.) = 4344693.695	Geodesikoak/Geodésicas $\varphi = 43^{\circ} 12' 39.3688''$ N $\lambda = 2^{\circ} 44' 41.42283''$ W H Elip. (m.) = 121.148 [C-D] KONB./CONV. = $0^{\circ} 10' 28.939''$	UTM 30N X (m.) = 520726.417 [C-D] Y (m.) = 4784270.888 [C-D] H Ort. (m.) = 71.2781 + 0.001 m. [S] Esk. F./F. Esc. = 0.99960528
Grabitatea/Gravedad (mGal): -		
ILTZEAREN MARKO GEODESIKOK / MARCOS GEODESICOS DEL CLAVO: Planimetria: ETRS89: RTK G+G, RGNSS BFA Data/Fecha: 2017/10 Biridoitza/Reajuste: - Altimetria: IGNe: 2009/11+ Datum NAP BFA2023 Data/Fecha: 2017/10 Biridoitza/Reajuste: 2023/07 Grabitatea/Gravedad: - Data/Fecha: - Biridoitza/Reajuste: -		


PLANO OROKORRA/PLANO GENERAL:



KROKISA/CROQUIS:



ARGAZKIAK/FOTOGRAFÍAS:



H: Altuera/Altitud. **Elip.:** Elipsoidal. **Norm.:** Normal. **Ort.:** Ortometrikoa/Ortométrica Alicante
Esk. F./F. Esc: Eskala Faktorea/Factor de escala **KONB./CONV.:** Meridianoen Konbergentzia/Convergencia de Meridianos
Doitasuna/Precisión: **S** (mm) **C** (cm) **D** (dm) **M** (m).

Seinale honen egoerari buruz dagozkion ohar guztiak hona bideratu behar dira: cartografia@bizkaia.eus
Todo aviso referente al estado de esta señal debe remitirse a: cartografia@bizkaia.eus

2023ko Abendua
Diciembre de 2023