

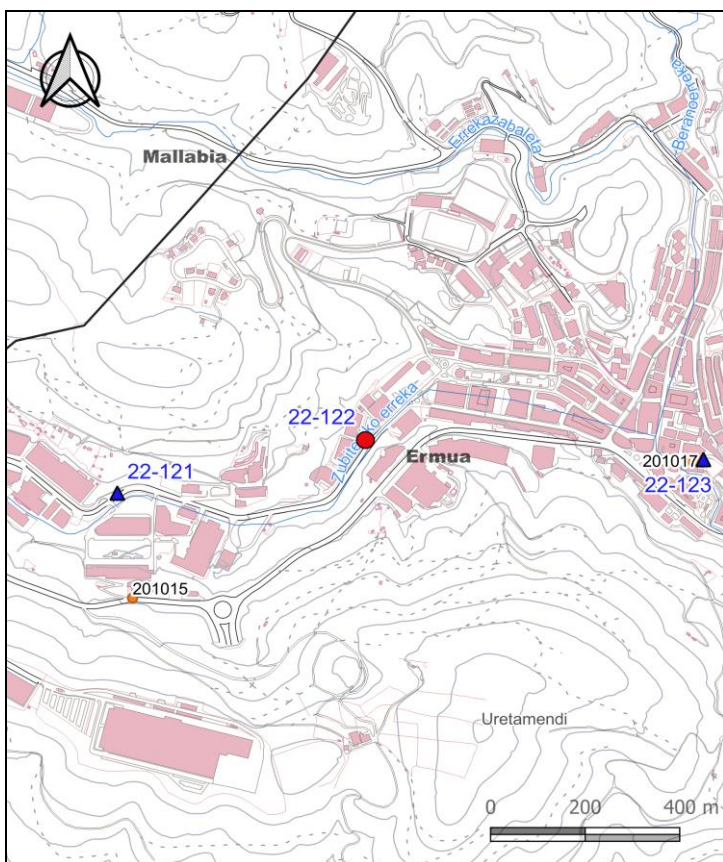
BIZKAIKO AZPIEGITURA GEODESIKOA
INFRAESTRUCTURA GEODESICA DE BIZKAIA

SORTUTAKO AIPAMENA / RESEÑA GENERADA: 2023/12		ORDEZTUTAKO AIPAMENA / SUSTITUYE RESEÑA: -
ILTZEA/CLAVO	KOKAPENA / UBICACIÓN: Ermua	INSTALAKETA / INSTALADO: 2023/04 BERRIKUSKETA / REVISADO: 2023/07
22-122	Ermuko "Izarra Centre-ren" naberrako sarbidearen ondoan, palmondoa eta gorostia dituen parterre adreiluzko hormatxoaren gainean kokatutako iltze bertikala. Iltzea hurbilen dagoen bankutik 0.5 metrora dago. Clavo vertical situado sobre murete de ladrillo de parterre con palmera y acebo, junto al acceso a la nave de "Izarra Centre" en Ermua. El clavo se encuentra a 0.5 m del banco más cercano.	
SEINALE MOTA / TIPO DE SEÑAL: GNSS/NAP	JABEA / PROPIETARIO: BFA / DFB	UDALERRIA / MUNICIPIO: Ermua

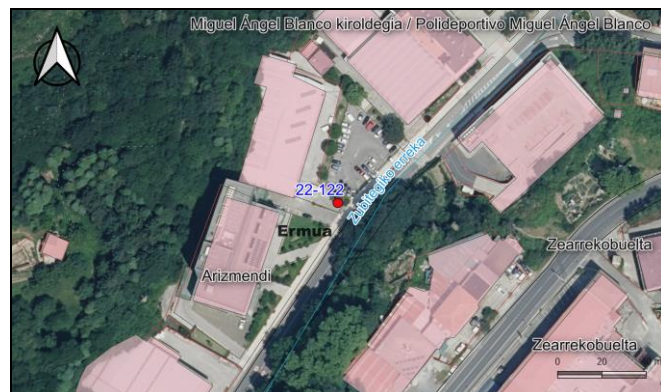
Koordenatuak / Coordenadas

ETRS89* (1989.0) *Z. Altamimi et al, ITRFxx->ETRS89 .http://lareg.ensg.ign.fr		
Kartesiarrak/Cartesianas X (m.) = 4653500.9996 Y (m.) = -204046.1294 Z (m.) = 4342793.2429	Geodesikoak/Geodésicas $\varphi = 43^{\circ} 11' 11.35487''$ N $\lambda = 2^{\circ} 30' 38.48380''$ W H Elip. (m.) = 237.455 [C-D] KONB./CONV. = 0° 20' 5.554''	UTM 30N X (m.) = 539762.059 [C-D] Y (m.) = 4781640.449 [C-D] H Ort. (m.) = 187.6043 + 0.000 m. [S] Esk. F./F. Esc.= 0.99961945
Grabitatea/Gravedad (mGal): -		
ILTZEAREN MARKO GEODESIKOK / MARCOS GEODESICOS DEL CLAVO: Planimetria: ETRS89: RTK G+G, RGNSS BFA Data/Fecha: 2023/07 Biridoitzea/Reajuste: - Altimetria: IGNe: 2009/11+ Datum NAP BFA2023 Data/Fecha: 2023/04 Biridoitzea/Reajuste: 2023/07 Grabitatea/Gravedad: - Data/Fecha: - Biridoitzea/Reajuste: -		


PLANO OROKORRA/PLANO GENERAL:



KROKISA/CROQUIS:



ARGAZKIAK/FOTOGRAFÍAS:



H: Altuera/Altitud. **Elip.:** Elipsoidal. **Norm.:** Normal. **Ort.:** Ortometrikoa/Ortométrica Alicante
Esk. F./F. Esc: Eskala Faktorea/Factor de escala **KONB./CONV.:** Meridianoen Konbergentzia/Convergencia de Meridianos
Doitasuna/Precisión: **S** (mm) **C** (cm) **D** (dm) **M** (m).

Seinale honen egoerari buruz dagozkion ohar guztiak hona bideratu behar dira: cartografia@bizkaia.eus
Todo aviso referente al estado de esta señal debe remitirse a: cartografia@bizkaia.eus

2023ko Abendua
Diciembre de 2023