

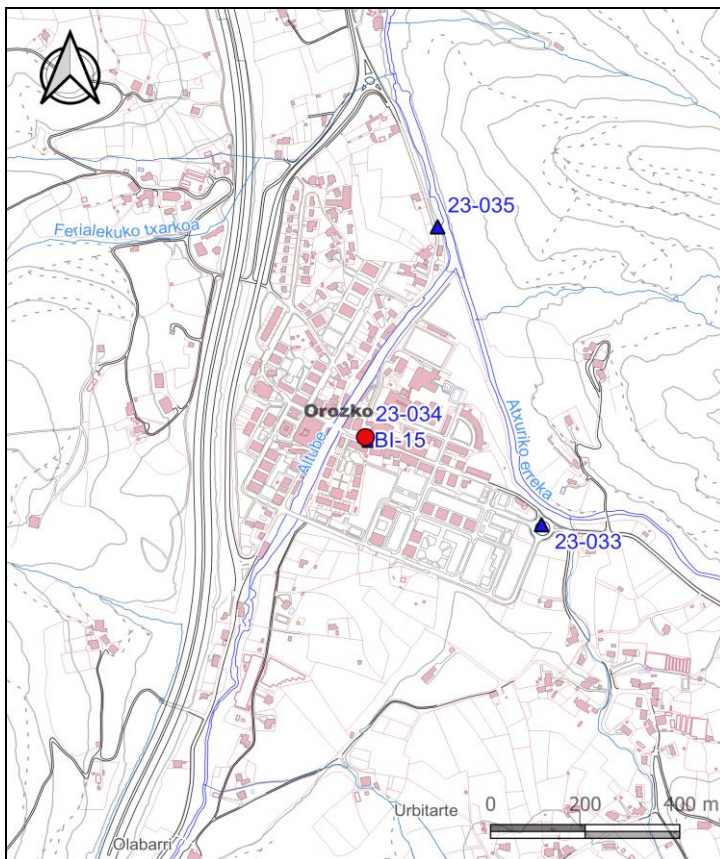
**BIZKAIKO AZPIEGITURA GEODESIKOA**  
**INFRAESTRUCTURA GEODESICA DE BIZKAIA**

SORTUTAKO AIPAMENA / RESEÑA GENERADA: <b>2023/12</b>		ORDEZTUTAKO AIPAMENA / SUSTITUYE RESEÑA: -
ILTZEA/CLAVO	KOKAPENA / UBICACIÓN: <b>Orozko</b>	INSTALAKETA / INSTALADO: <b>2023/04</b> BERRIKUSKETA / REVISADO: <b>2023/07</b>
<b>23-034</b>	Zubiaur plazako zoladuraren arrosa-leiho baten erdian dagoen iltze bertikala, Orozkoko udaletxearen fatxada nagusiaren parean. Clavo vertical situado en el centro de un rosetón del pavimento de la plaza Zubiaur, frente a la fachada principal del ayuntamiento de Orozko.	
SEINALE MOTA / TIPO DE SEÑAL: <b>GNSS/NAP</b>	JABEA / PROPIETARIO: <b>BFA / DFB</b>	UDALERRIA / MUNICIPIO: <b>Orozko</b>

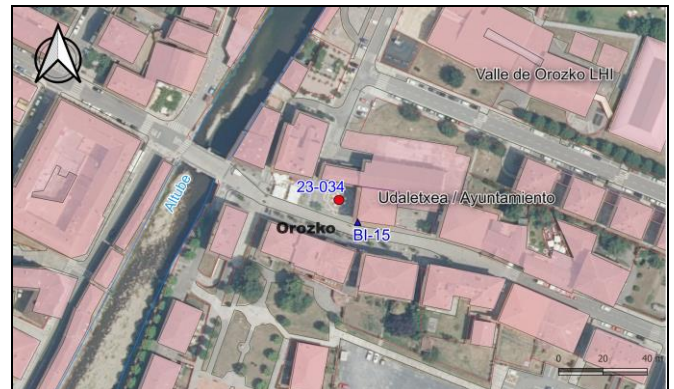
**Koordenatuak / Coordenadas**

ETRS89* (1989.0) *Z. Altamimi et al, ITRFxx->ETRS89 .http://lareg.ensg.ign.fr		
Kartesiarrak/Cartesianas X (m.) = 4657964.9095 Y (m.) = -236872.2308 Z (m.) = 4336338.9073	Geodesikoak/Geodésicas $\varphi = 43^{\circ} 6' 25.55017''$ N $\lambda = 2^{\circ} 54' 40.18916''$ W H Elip. (m.) = 209.562 [C-D] KONB./CONV. = $0^{\circ} 3' 38.547''$	UTM 30N X (m.) = 507228.315 [C-D] Y (m.) = 4772711.707 [C-D] H Ort. (m.) = 158.968 + 0.002 m. [S] Esk. F./F. Esc.= 0.99960064
Grabitatea/Gravedad (mGal): -		
<b>ILTZEAREN MARKO GEODESIKOK / MARCOS GEODESICOS DEL CLAVO:</b>		
Planimetria: ETRS89: RTK G+G, RGNSS BFA Data/Fecha: 2023/07 Birdoitzea/Reajuste: -		
Altimetria: IGNe: 2009/11+ Datum NAP BFA2023 Data/Fecha: 2023/04 Birdoitzea/Reajuste: 2023/07		
Grabitatea/Gravedad: - Data/Fecha: - Birdoitzea/Reajuste: -		


**PLANO OROKORRA/PLANO GENERAL:**



**KROKISA/CROQUIS:**



**ARGAZKIAK/FOTOGRAFÍAS:**



H: Altuera/Altitud. Elip.: Elipsoidal. Norm.: Normal. Ort.: Ortometrikoa/Ortométrica Alicante  
Esk. F./F. Esc: Eskala Faktorea/Factor de escala KONB./CONV.: Meridianoen Konbergentzia/Convergencia de Meridianos  
Doitasuna/Precisión: **S** (mm) **C** (cm) **D** (dm) **M** (m).

Seinale honen egoerari buruz dagozkion ohar guztiak hona bideratu behar dira: [cartografia@bizkaia.eus](mailto:cartografia@bizkaia.eus)  
Todo aviso referente al estado de esta señal debe remitirse a: [cartografia@bizkaia.eus](mailto:cartografia@bizkaia.eus)

**2023ko Abendua**  
**Diciembre de 2023**